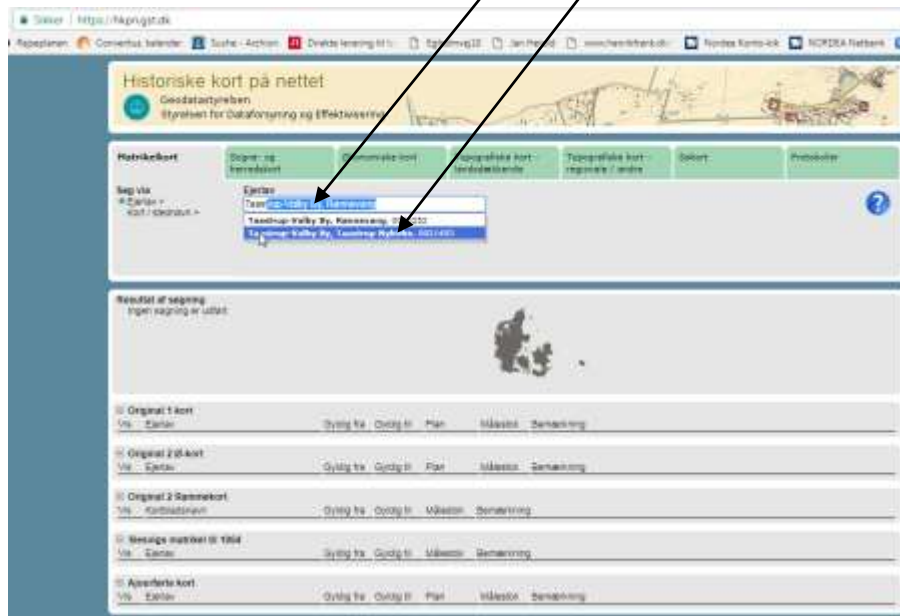


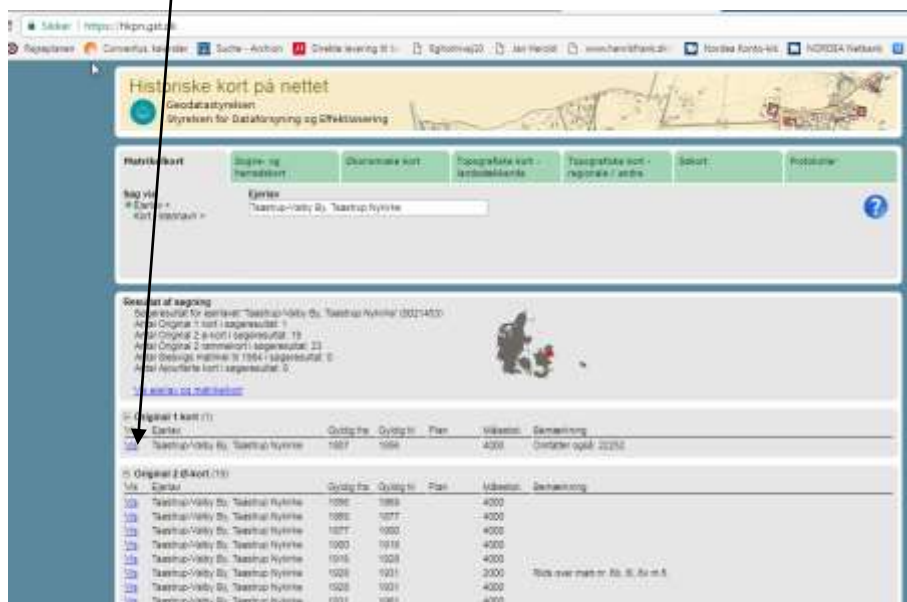
Historiske kort fra Geodatastyrelsens hjemmeside:

<https://hkpn.gst.dk/>

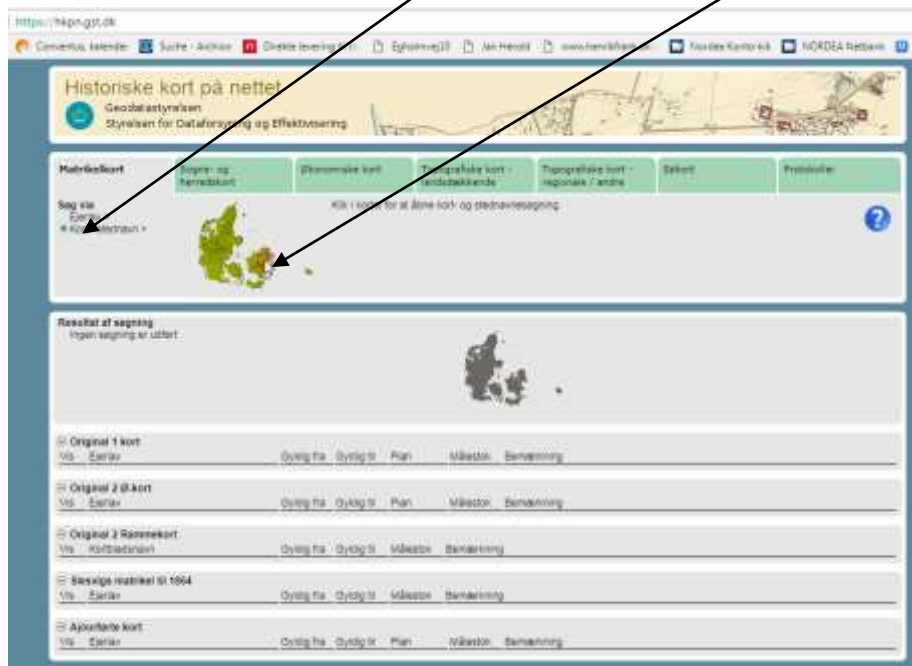
Kendes ejerlavet for det kort der søges: Skriv og klik



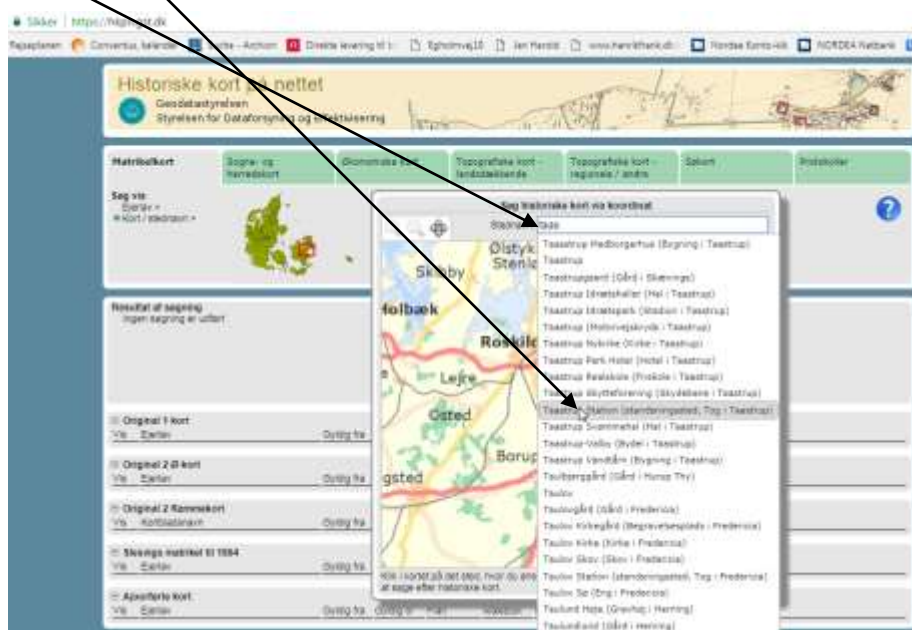
og vælg et kort.



Er ejerlavet ukendt, så søg på Kort/stednavn og flyt musen til kortet og klik.



Skriv og vælg.



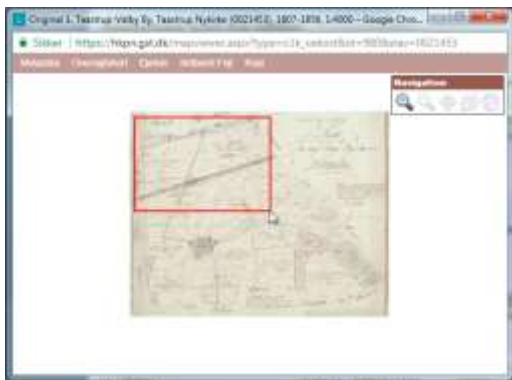
Klik og søg: Måske dukker denne fejl op, men klik og vi får den tilsvarende side, som ved valg via ejerlav.



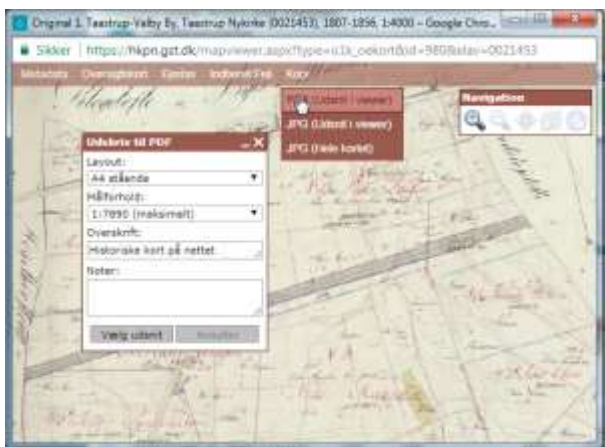
Nu vælges et kort:



og vha. knapperne i navigationsruden kan der zoomes ind og ud mv. Træk et rektangel på kortet og slip.



Der er mulighed for at lave en kopi af kortet i f. eks. PDF-format:



som gemmes på PC'en:



Kortets gyldighedsperiode: 1807 - 1856
Kortets oprindelige målestok: 1:4000
Ejertav registreret på kortet: 'Taastrup-Vålby By, Taastrup Nykeke' (0021453), 'Taastrup-Vålby By, Romersvang' (0022252)

Dato for udskrift: 07-10-2017
Kortet er printet i målestok: 1:7600
Egne noter:

God fornøjelse.